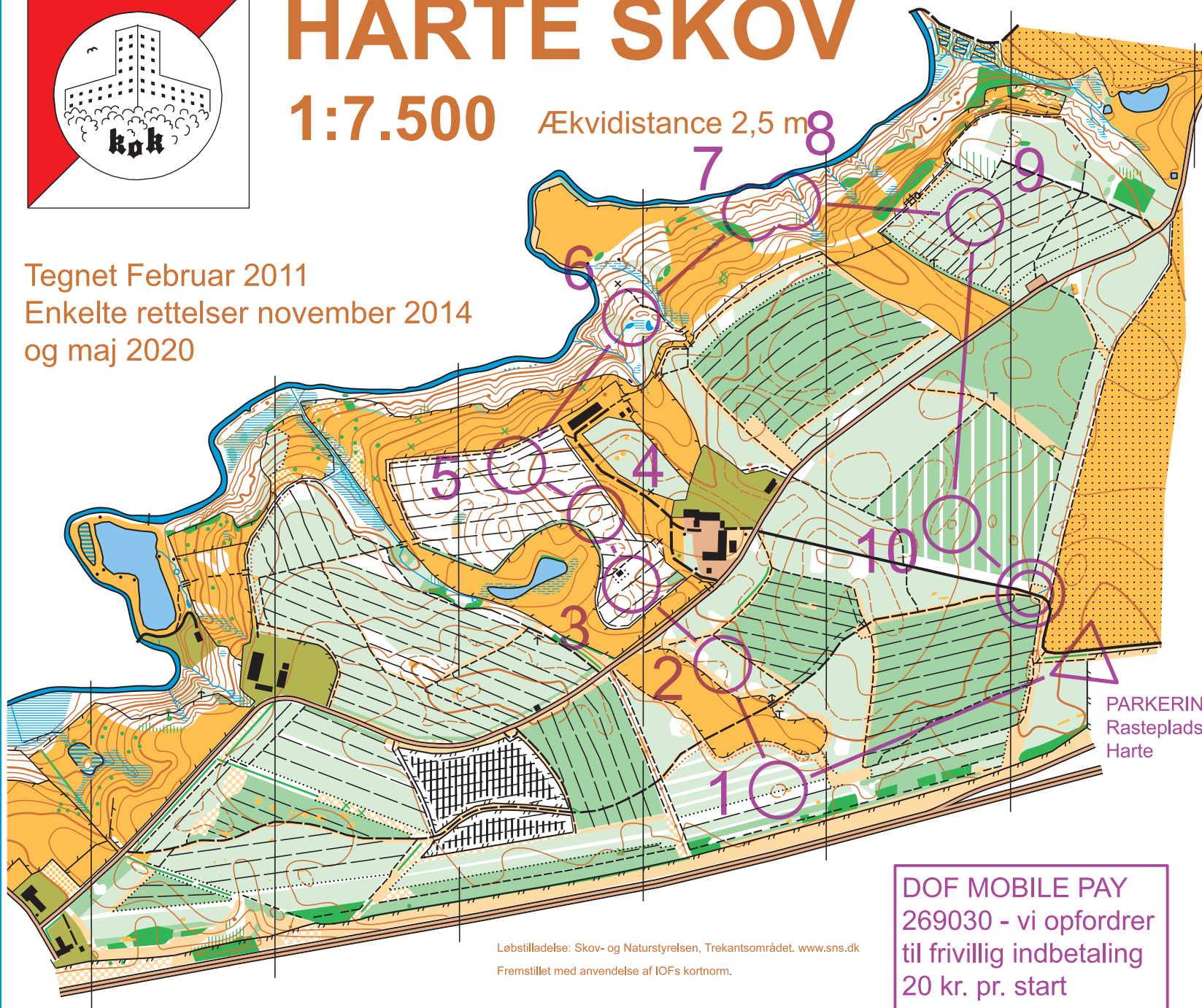


HARTE SKOV

1:7.500

Ækvidistance 2,5 m

Tegnet Februar 2011
 Enkelte rettelser november 2014
 og maj 2020



KOK Selvtræning uge 21			
Blå svær		2,4 km	
▶		⊕	
1	43	○	
2	42	∩	
3	53	∩	
4	57	⊖	
5	56	∩	
6	52	●	○
7	51	← ∩	
8	50	⊕ ∩	
9	45	⊙	⊙
10	44	○	
		○ <	> ⊙
		140 m	

www.condes.net 10.0.14 WOC 2020
 KOK Selvtræning uge 21 vandhul

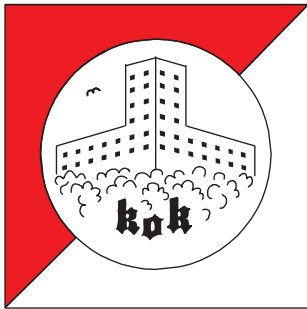
- sø, lille sø
- grøft, bred grøft
- lille grøft, smal mose
- mose bevokset/åben
- brønd, spang/bro
- indhegning, forbudt område
- dyrket område
- åbent kulturland
- åbent kulturland med spredt bevoksning
- åbent område
- åbent område med spredt bevoksning
- langsomt gennemløbelig
- a) skov
- svært gennemløbelig
- b) undervegetation
- svært gennemtrængelig
- markant skovgrænse
- bevoksningsgrænse
- udtelig bevoksningsgrænse
- blød bund
- parkering
- bygning, bebyggelse have

PARKERING
 Rasteplads
 Harte

DOF MOBILE PAY
 269030 - vi opfordrer
 til frivillig indbetaling
 20 kr. pr. start

Løbstilladelse: Skov- og Naturstyrelsen, Trekantsområdet. www.sns.dk
 Fremstillet med anvendelse af IOFs kortnorm.

Orienteringskort udgivet af Kolding Orienterings Klub
 under Dansk Orienterings-Forbund.



HARTE SKOV

1:7.500

Ækvidistance 2,5 m

Tegnet Februar 2011
 Enkelte rettelser november 2014
 og maj 2020



KOK Selvtræning uge 21			
Kort svær		4,3 km	
▶		⊕	
1	42	∩	
2	43	○	
3	59	●	
4	58	↖ ○	
5	56	∩	
6	57	⊖	
7	52	●	○
8	50	⊕ ∩	
9	45	○	○
10	47	∩	
11	46	⊕ ∩	
12	49	∩	
13	44	○	
		○	140 m

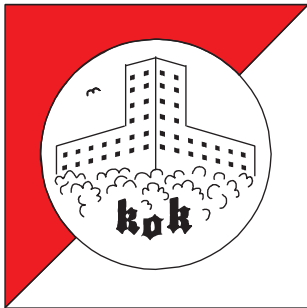
- www.zonedat.net 10.0.14 WOC 2020
 KOK Selvtræning uge 21
- bevokset/åben
 - brønd, spang/bro
 - indhegning, forbudt område
 - dyrket område
 - åbent kulturland
 - åbent kulturland med spredt bevoksning
 - åbent område
 - åbent område med spredt bevoksning
 - a langsomt gennemløbelig
 - b a) skov
 - a svært gennemløbelig
 - b) undervegetation
 - svært gennemtrængelig
 - markant skovgrænse
 - bevoksningsgrænse
 - utydelig bevoksningsgrænse
 - blød bund
 - parkerings
 - bygning, bebyggelse have

PARKERING
 Rasteplads
 Harte

DOF MOBILE PAY
 269030 - vi opfordrer
 til frivillig indbetaling
 20 kr. pr. start

Løbstilladelse: Skov- og Naturstyrelsen, Trekantsområdet. www.sns.dk
 Fremstillet med anvendelse af IOFs kortnorm.

Orienteringskort udgivet af Kolding Orienterings Klub
 under Dansk Orienterings-Forbund.

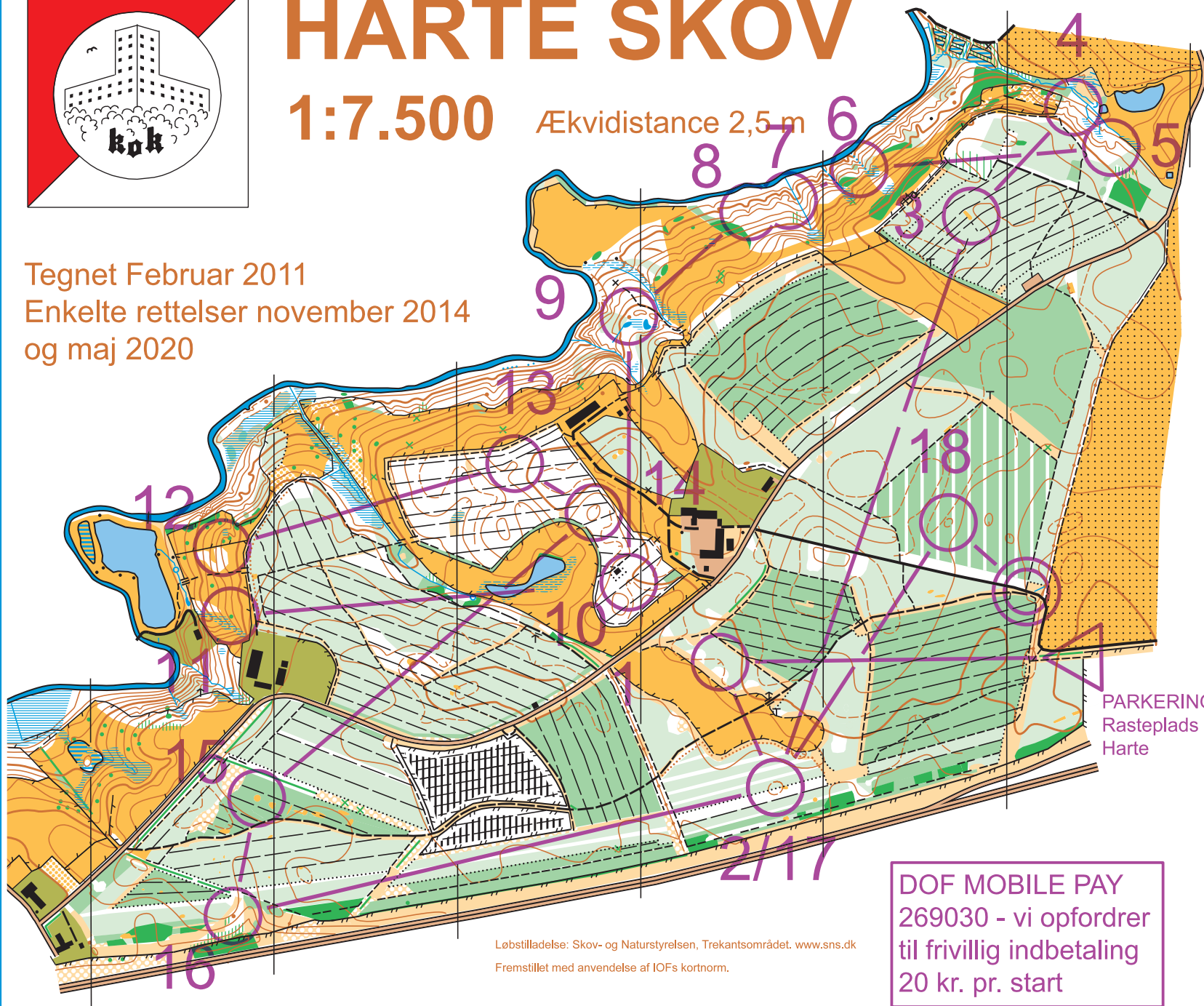


HARTE SKOV

1:7.500

Ækvidistance 2,5 m

Tegnet Februar 2011
 Enkelte rettelser november 2014
 og maj 2020



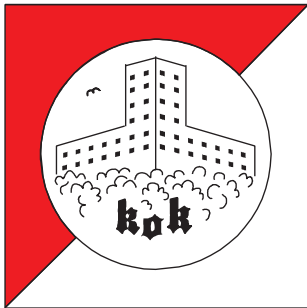
KOK Selvtræning uge 21				
Lang svær		6,2 km		
▷		⊕		
1	42	∩		
2	43	○		
3	45	⊙		⊙
4	46		⊕	
5	47	∩		
6	49	⊕		
7	50		∩	
8	51	←	∩	
9	52	●		⊙
10	53	∩		
11	54	↑		
12	55	↙		∩
13	56	∩		
14	57	⊙		
15	58	↖	⊙	
16	59	●		
17	43	○		
18	44	○		
		○	140 m	⊙

- www.condes.net 10/03/14/WOC/2020
 KOK Selvtræning uge 21 Øst bevoksning
- a langsomt gennemløbelig
 - b a) skov
 - a svært gennemløbelig
 - b) undervegetation
 - svært gennemtrængelig
 - markant skovgrænse
 - bevoksningegrænse
 - utydelig bevoksningegrænse
 - blød bund
 - parkering
 - bygning, bebyggelse have

DOF MOBILE PAY
 269030 - vi opfordrer
 til frivillig indbetaling
 20 kr. pr. start

Løbstilladelse: Skov- og Naturstyrelsen, Trekantsområdet. www.sns.dk
 Fremstillet med anvendelse af IOFs kortnorm.

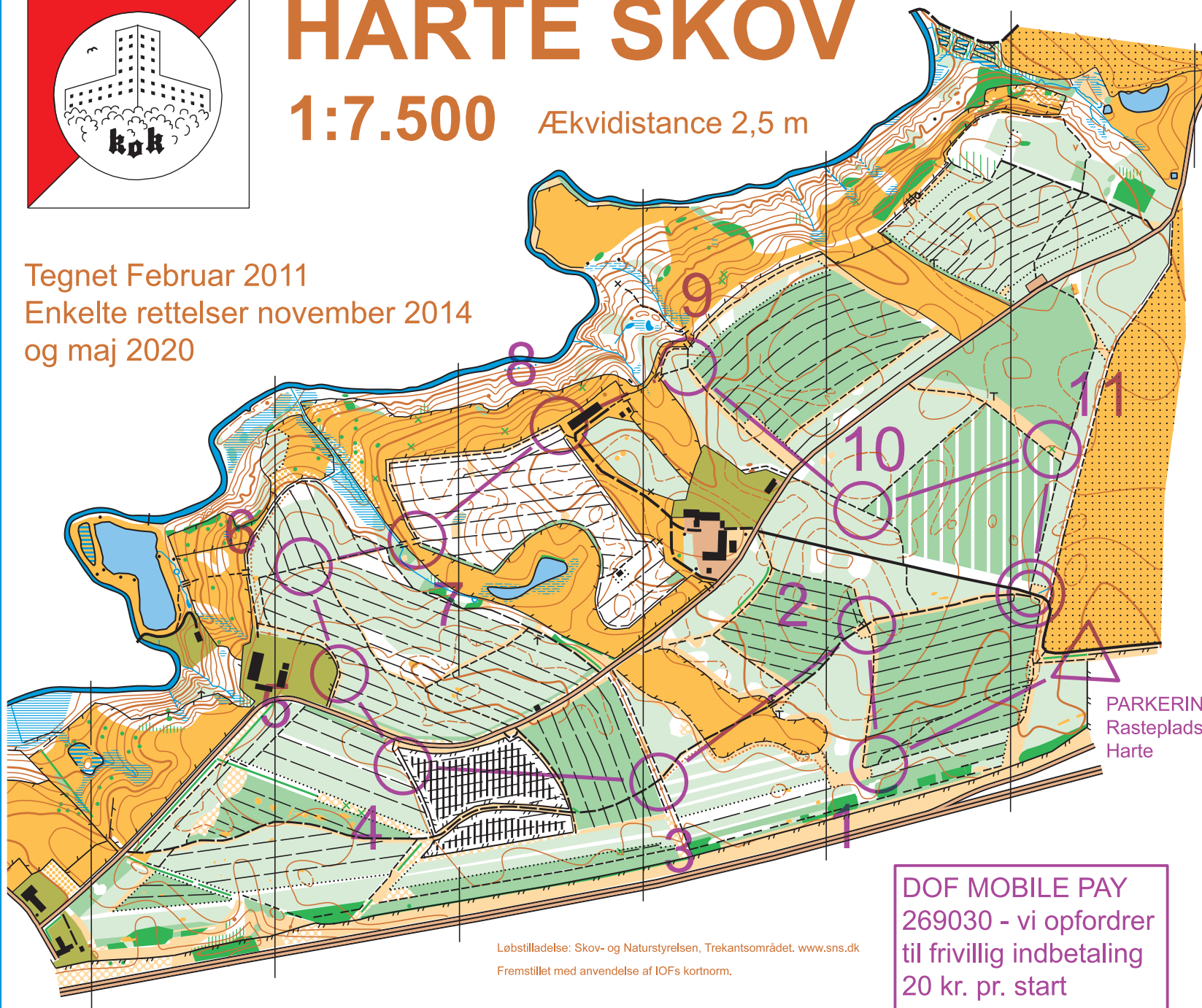
Orienteringskort udgivet af Kolding Orienterings Klub
 under Dansk Orienterings-Forbund.



HARTE SKOV

1:7.500 Ækvidistance 2,5 m

Tegnet Februar 2011
 Enkelte rettelser november 2014
 og maj 2020



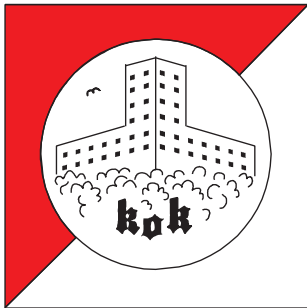
KOK Selvtræning uge 21				
Let bane		2,9 km		
▶		—+—		
1	31	/ /	Y	
2	32	/ /	X	
3	33	/ /	##	X
4	34	/ /	Y	
5	35		<	
6	36		/ /	X
7	37	→	—+—	
8	38		/ /	<
9	39	↓	/ /	Y
10	40		/ /	Y
11	41	↑		
		○ <	200 m	> ○

- www.danmarksnet100044 WPG 2020
 KOK Selvtræning uge 21
- grøft, bred grøft
 - lille grøft, smal mose
 - mose bevokset/åben
 - brønd, spang/bro
 - indhegning, forbudt område
 - dyrket område
 - åbent kulturland
 - åbent kulturland med spredt bevoksning
 - åbent område
 - åbent område med spredt bevoksning
 - langsomt gennemløbelig
 - a) skov
 - svært gennemløbelig
 - b) undervegetation
 - svært gennemtrængelig
 - markant skovgrænse
 - bevoksningsgrænse
 - udydelig bevoksningsgrænse
 - blød bund
 - parkering
 - bygning, bebyggelse have

DOF MOBILE PAY
 269030 - vi opfordrer
 til frivillig indbetaling
 20 kr. pr. start

Løbstilladelse: Skov- og Naturstyrelsen, Trekantsområdet. www.sns.dk
 Fremstillet med anvendelse af IOFs kortnorm.

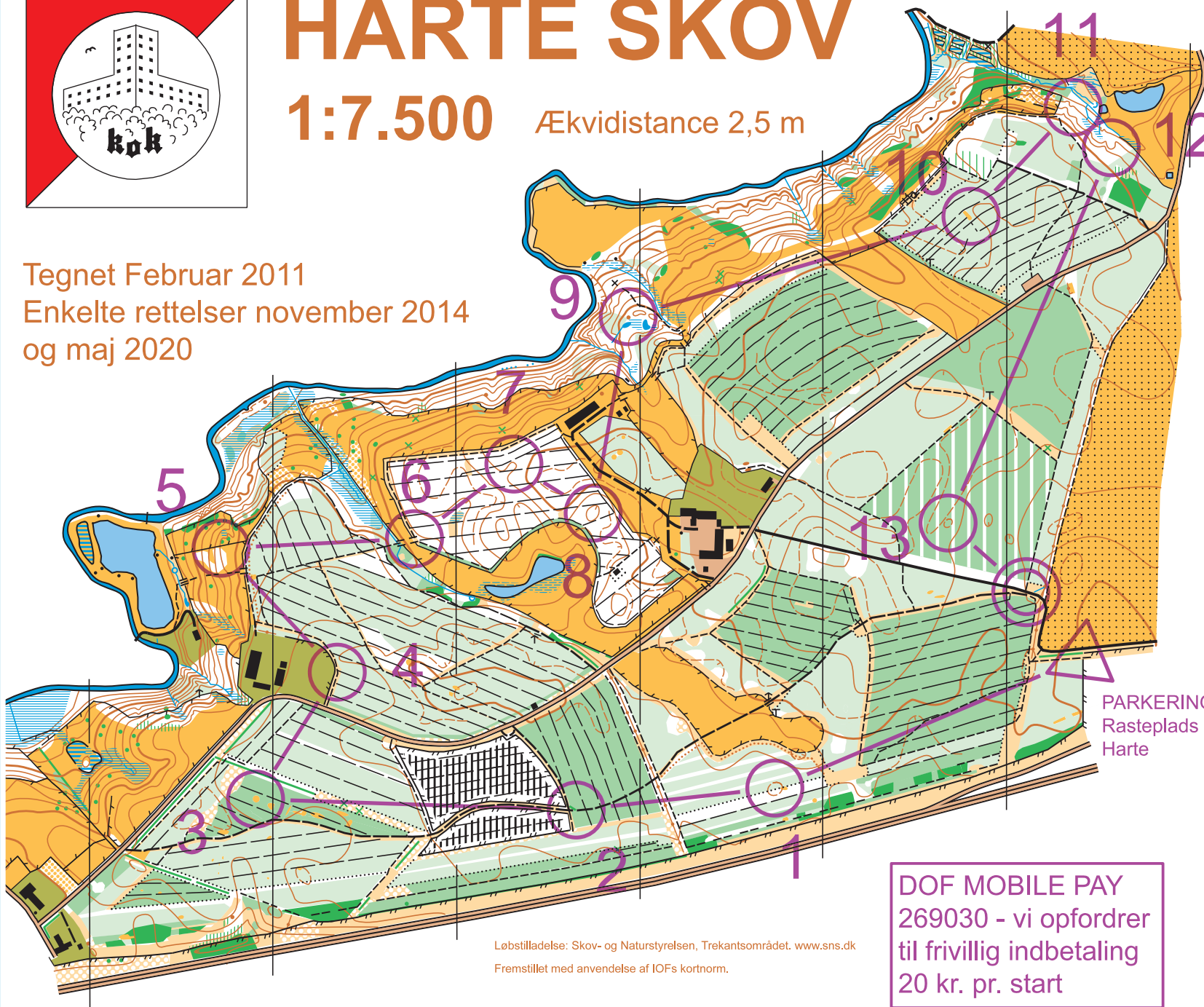
Orienteringskort udgivet af Kolding Orienterings Klub
 under Dansk Orienterings-Forbund.



HARTE SKOV

1:7.500 Ækvidistance 2,5 m

Tegnet Februar 2011
 Enkelte rettelser november 2014
 og maj 2020



KOK Selvtræning uge 21			
Mellemsvær	3,9 km		
1	43	○	
2	60	⚡	↘
3	58	↖	⊙
4	35	↙	<
5	55	↙	∧
6	37	→	⊕
7	56	∩	
8	57	⊙	
9	52	●	⊙
10	45	⊙	⊙
11	46	⊕	
12	47	∩	
13	44	○	

- www.sns.dk 10.0.14 WOC 2020
 KOK Selvtræning uge 21
- ⊕ bevokset/åben
 - brønd, spang/bro
 - ⊕ indhegning, forbudt område
 - dyrket område
 - åbent kulturland
 - åbent kulturland med spredt bevoksning
 - åbent område
 - åbent område med spredt bevoksning
 - a langsomt gennemløbelig
 - b a) skov
 - a svært gennemløbelig
 - b) undervegetation
 - svært gennemtrængelig
 - markant skovgrænse
 - bevoksningegrænse
 - utydelig bevoksningegrænse
 - blød bund
 - parkerings
 - bygning, bebyggelse have

PARKERING
 Rasteplads
 Harte

DOF MOBILE PAY
 269030 - vi opfordrer
 til frivillig indbetaling
 20 kr. pr. start

Løbstilladelse: Skov- og Naturstyrelsen, Trekantsområdet. www.sns.dk
 Fremstillet med anvendelse af IOFs kortnorm.

Orienteringskort udgivet af Kolding Orienterings Klub
 under Dansk Orienterings-Forbund.