


Kortet er tegnet/revideret senest i januar 2017

# HOPPESHUSE

## 1:7.500

Ækvidistance 2,5 meter



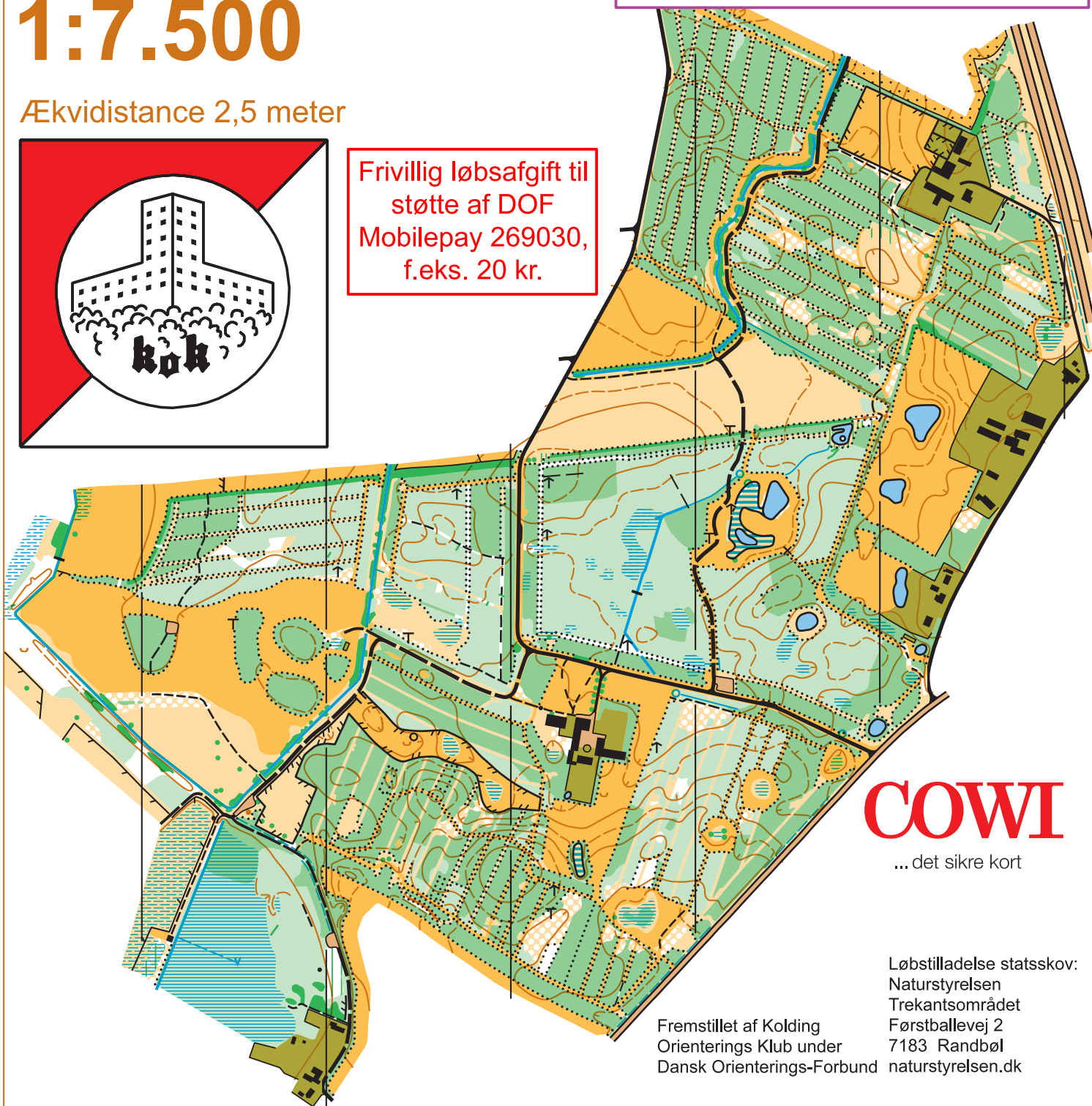
Frivillig løbsafgift til støtte af DOF  
Mobilepay 269030,  
f.eks. 20 kr.

CoronaCup Kolding OK 29.04 - 05.05

29-04-2020

Blankt kort

Blankt kort



# COWI

... det sikre kort

Løbstilladelse statsskov:  
Naturstyrelsen  
Trekantsområdet  
Førstballevej 2  
7183 Randbøl  
naturstyrelsen.dk

Fremstillet af Kolding  
Orienterings Klub under  
Dansk Orienterings-Forbund

### Signaturforklaring:

- motorvej
- landevej
- mindre vej
- god skovvej
- god sti, skovvej
- sti, utydelig sti
- højt hegn
- hegn, passage i hegn
- lille ruin, fodersted
- sten, tårn
- højdekurve, hældningsstreg
- hjelpekurve
- jordskrænt, grusgrav

- jorddige, levende hegn
- rende, lille rende
- høj, punkthøj
- lavning, lille lavning
- hul, vandhul
- sø, lille sø
- grøft, bred grøft
- lille grøft, smal mose
- moser bevoxet/åben
- brønd, spang/bro
- indhegning, forbudt område
- dyrket område
- åbent kulturland

- åbent kulturland med spredt bevoksning
- åbent område
- åbent område med spredt bevoksning
- langsomt gennemløbelig
- a) skov
- svært gennemløbelig
- b) undervegetation
- svært gennemtrængelig
- markant skovgrænse
- bevoksningsgrænse utydelig
- bevoksningsgrænse
- parkering, grusareal
- bygning, have

- Specialsignaturer:
- Dyre-shelter
  - Bord/bænke-sæt
  - Træ/busk, enligstående
  - Større væltet træ

© Copyright  
Kolding OK

Kortet er tegnet/revideret senest i januar 2017

# HOPPESHUSE

## 1:7.500


Ækvidistance 2,5 meter

CoronaCup Kolding OK 29.04 - 05.05

29-04-2020

Bane 1 - Svær lang

5,3 km

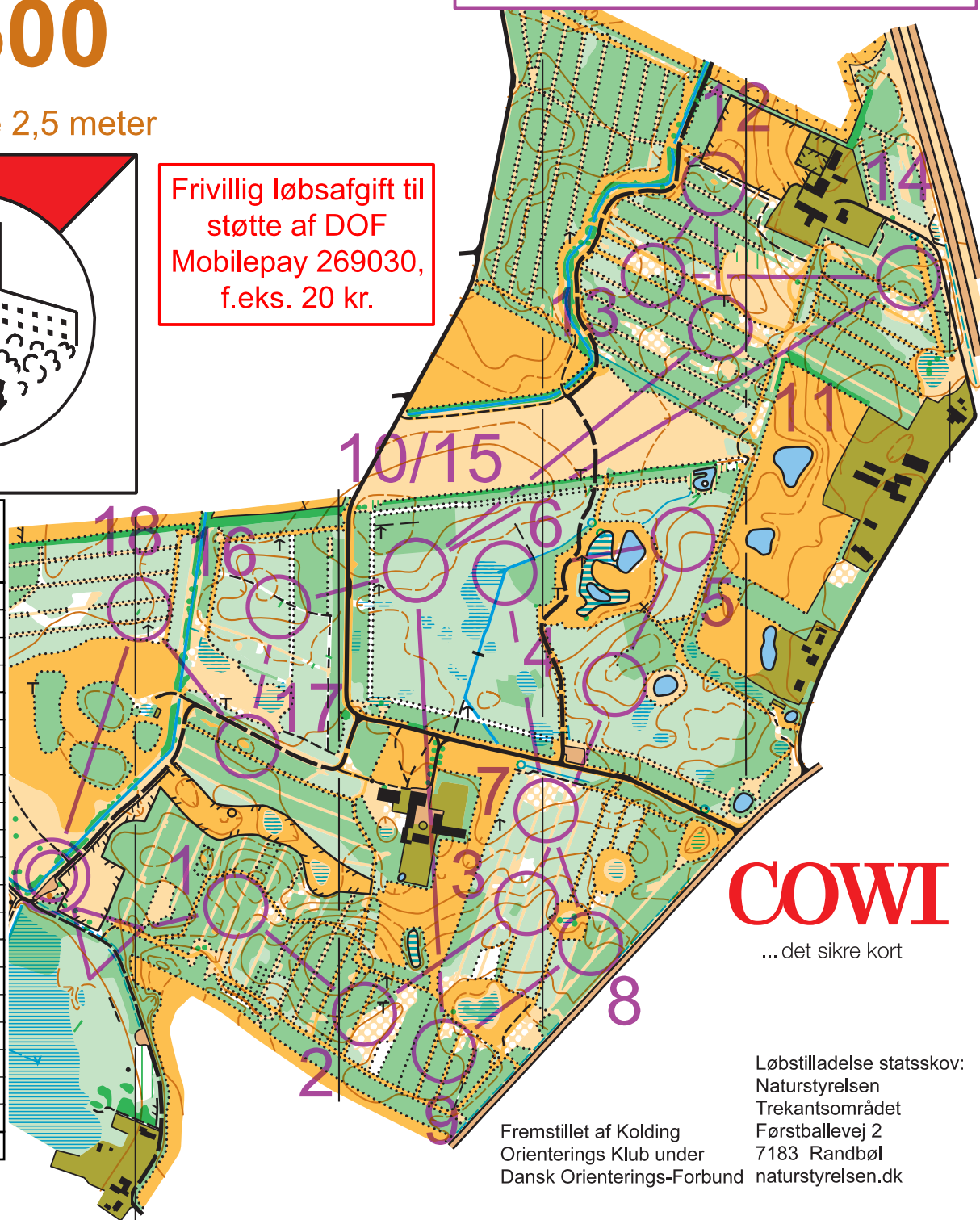


Frivillig løbsafgift til støtte af DOF  
Mobilepay 269030,  
f.eks. 20 kr.

CoronaCup Kolding  
OK 29.04 - 05.05  
29-04-2020

Bane 1 - Svær lang		5,3 km	
▷		↘	↙
1	31	↘	
2	32	↘	↙
3	33	↘	
4	34	↘	
5	35	↘	
6	36	↘	
7	37	↘	↙
8	38	↘	
9	39	↘	
10	40	↘	
11	41	↘	○
12	42	↘	○
13	43	↘	↘
14	44	↘	○
15	40	↘	
16	45	↘	↘
17	47	↘	○
18	46	↘	↘

350 m



# COWI

... det sikre kort

Løbstilladelse statsskov:  
Naturstyrelsen  
Trekantsområdet  
Førstballevej 2  
7183 Randbøl  
naturstyrelsen.dk

Fremstillet af Kolding  
Orienterings Klub under  
Dansk Orienterings-Forbund

### Signaturforklaring:

- motorvej
- landevej
- mindre vej
- god skovvej
- god sti, skovvej
- sti, utydelig sti
- højt hegn
- hegn, passage i hegn
- lille ruin, fodersted
- sten, tårn
- højdekurve, hældningsstreg
- hjælpekurve
- jordskrænt, grusgrav

- jorddige, levende hegn
- rende, lille rende
- høj, punkthøj
- lavning, lille lavning
- hul, vandhul
- sø, lille sø
- grøft, bred grøft
- lille grøft, smal mose
- mose bevokset/åben
- brønd, spang/bro
- indhegning, forbudt område
- dyrket område
- åbent kulturland

- åbent kulturland med spredt bevoksning
- åbent område
- åbent område med spredt bevoksning
- a) langsomt gennemløbelig
- b) svært gennemløbelig
- a) skov
- b) undervegetation
- svært gennemtrængelig
- markant skovgrænse
- bevoksningsgrænse utydelig
- bevoksningsgrænse
- parkering, grusareal
- bygning, have

- Specialsignaturer:
- Dyre-shelter
  - Bord/bænke-sæt
  - Træ/busk, enligstående
  - Større væltet træ

© Copyright  
Kolding OK

Kortet er tegnet/revideret senest i januar 2017

# HOPPESHUSE

## 1:7.500


Ækvidistance 2,5 meter

CoronaCup Kolding OK 29.04 - 05.05

29-04-2020

Bane 2 - Svær kort

4,0 km

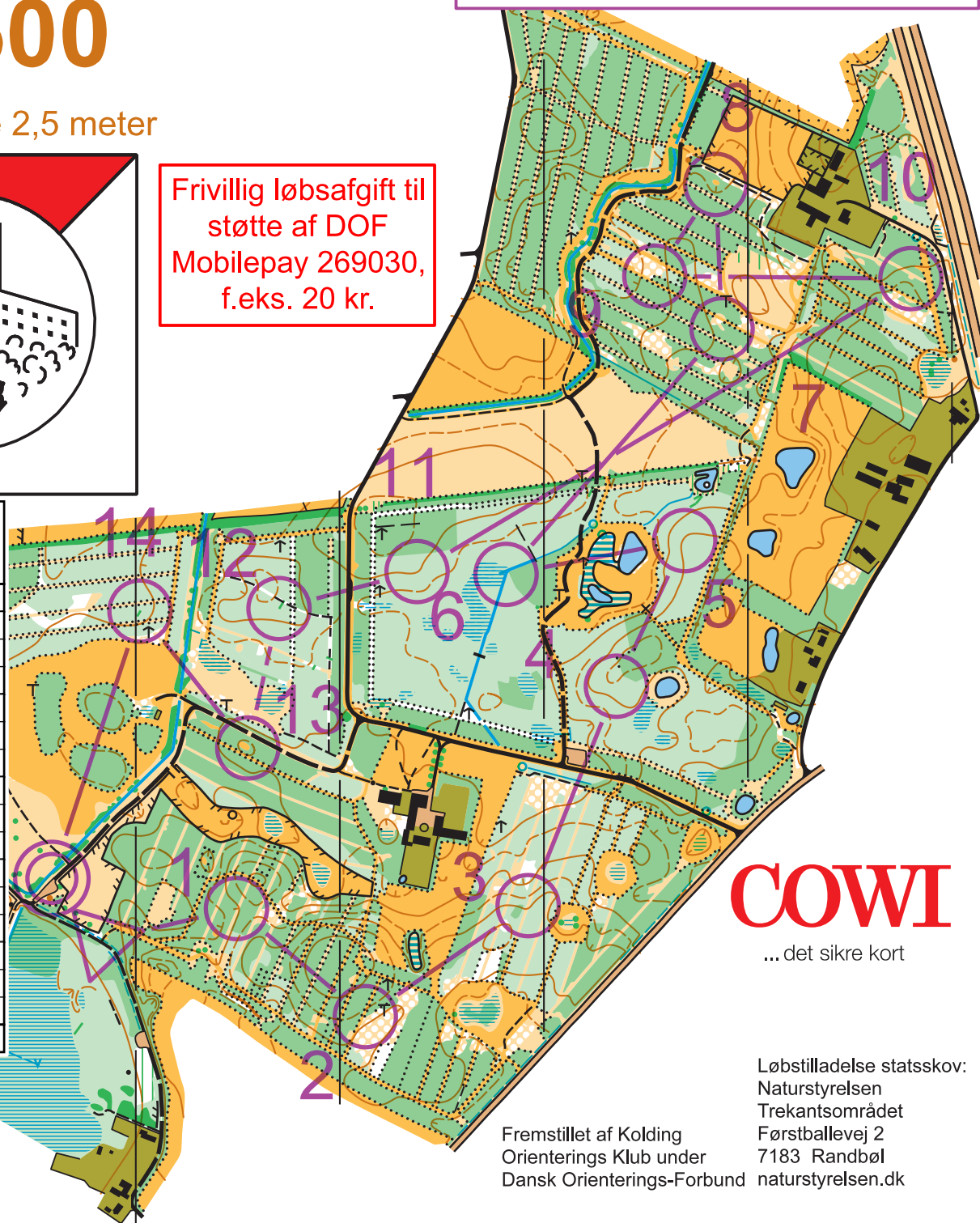


Frivillig løbsafgift til støtte af DOF  
Mobilepay 269030,  
f.eks. 20 kr.

CoronaCup Kolding  
OK 29.04 - 05.05  
29-04-2020

Bane 2 - Svær kort		4,0 km	
1	31		
2	32		
3	33		
4	34		
5	35		
6	36		
7	41		
8	42		
9	43		
10	44		
11	40		
12	45		
13	47		
14	46		

350 m



# COWI

... det sikre kort

Løbstilladelse statsskov:

Naturstyrelsen  
Trekantsområdet  
Førstballevej 2  
7183 Randbøl  
naturstyrelsen.dk

Fremstillet af Kolding  
Orienterings Klub under  
Dansk Orienterings-Forbund

### Signaturforklaring:

- motorvej
- landevej
- mindre vej
- god skovvej
- god sti, skovvej
- sti, utydelig sti
- højt hegn
- hegn, passage i hegn
- lille ruin, fodersted
- sten, tårn
- højdekurve, hældningsstreg
- hjelpekurve
- jordskrænt, grusgrav

- jorddige, levende hegn
- rende, lille rende
- høj, punkthøj
- lavning, lille lavning
- hul, vandhul
- sø, lille sø
- grøft, bred grøft
- lille grøft, smal mose
- moser bevosket/åben
- brønd, spang/bro
- indhegning, forbudt område
- dyrket område
- åbent kulturland

- åbent kulturland med spredt bevoksning
- åbent område
- åbent område med spredt bevoksning
- langsomt gennemløbelig
- a) skov
- svært gennemløbelig
- b) undervegetation
- svært gennemtrængelig
- markant skovgrænse
- bevoksningsgrænse utydelig
- bevoksningsgrænse
- parkeringsareal, grusareal
- bygning, have

Specialsignaturer:

- Dyre-shelter
- Bord/bænke-sæt
- Træ/busk, enligstående
- Større væltet træ

© Copyright Kolding OK

Kortet er tegnet/revideret senest i januar 2017

# HOPPESHUSE

## 1:7.500


Ækvidistance 2,5 meter

CoronaCup Kolding OK 29.04 - 05.05

29-04-2020

Bane 3 - Mellemsvær

4,0 km

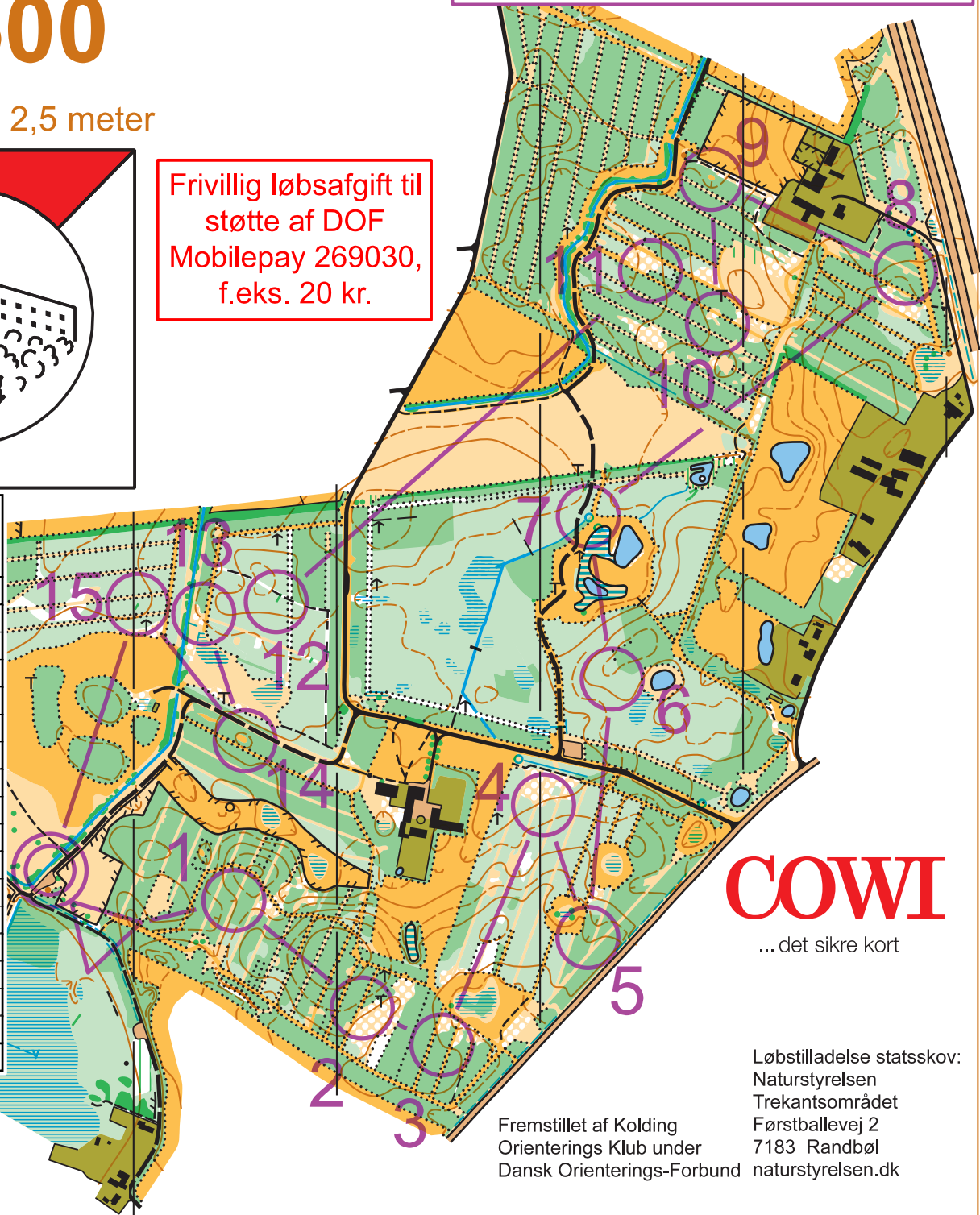


Frivillig løbsafgift til støtte af DOF  
Mobilepay 269030,  
f.eks. 20 kr.

CoronaCup Kolding  
OK 29.04 - 05.05  
29-04-2020

Bane 3 - Mellemsvær		4,0 km	
1	31	↘	↘
2	32	↘	↘
3	39	↘	↘
4	37	↘	↘
5	38	↘	↘
6	34	↘	↘
7	53	↘	↘
8	44	↘	↘
9	42	↘	↘
10	41	↘	↘
11	43	↘	↘
12	45	↘	↘
13	55	↘	↘
14	47	↘	↘
15	46	↘	↘

350 m



# COWI

... det sikre kort

Løbstilladelse statsskov:  
Naturstyrelsen  
Trekantsområdet  
Førstballevej 2  
7183 Randbøl  
naturstyrelsen.dk

Fremstillet af Kolding  
Orienterings Klub under  
Dansk Orienterings-Forbund

### Signaturforklaring:

- motorvej
- landevej
- mindre vej
- god skovvej
- god sti, skovvej
- sti, utydelig sti
- højt hegn
- hegn, passage i hegn
- lille ruin, fodersted
- sten, tårn
- højdekurve, hældningsstreg
- hjælpekurve
- jordskrænt, grusgrav

- jorddige, levende hegn
- rende, lille rende
- høj, punkthøj
- hul, vandhul
- lavning, lille lavning
- sø, lille sø
- grøft, bred grøft
- lille grøft, smal mose
- mose bevokset/åben
- brønd, spang/bro
- indhegning, forbudt område
- dyrket område
- åbent kulturland

- åbent kulturland med spredt bevoksning
- åbent område
- åbent område med spredt bevoksning
- a) langsomt gennemløbelig
- b) svært gennemløbelig
- a) svært gennemløbelig
- b) undervegetation
- svært gennemtrængelig
- markant skovgrænse
- bevoksningsgrænse
- utydelig bevoksningsgrænse
- parkering, grusareal
- bygning, have

- Specialsignaturer:
- Dyre-shelter
  - Bord/bænke-sæt
  - Træ/busk, enligstående
  - Større væltet træ

© Copyright  
Kolding OK

Kortet er tegnet/revideret senest i januar 2017

# HOPPESHUSE

## 1:7.500


Ækvidistance 2,5 meter

CoronaCup Kolding OK 29.04 - 05.05

29-04-2020

Bane 4 - Let

2,1 km

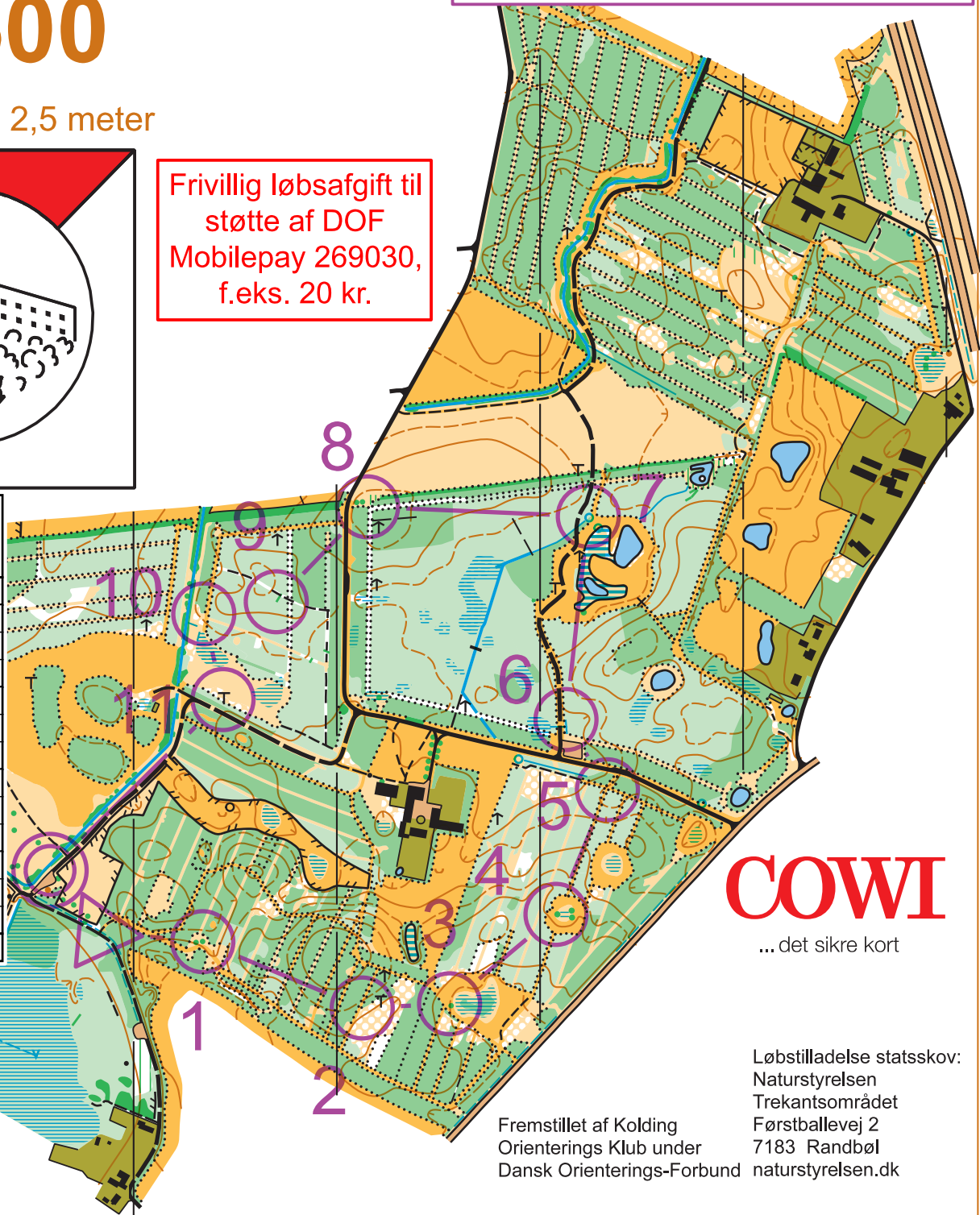


Frivillig løbsafgift til støtte af DOF  
Mobilepay 269030,  
f.eks. 20 kr.

CoronaCup Kolding  
OK 29.04 - 05.05  
29-04-2020

Bane 4 - Let	2,1 km			
1	48	▲		
2	32	▼		↘
3	49	▲		
4	50	▲		
5	51	▼		┘
6	52	▲		┘
7	53	OS		
8	54	▼		┘
9	45	▼		┘
10	55	▼		┘
11	56	T		

300 m



# COWI

... det sikre kort

Løbstilladelse statsskov:  
Naturstyrelsen  
Trekantsområdet  
Førstballevej 2  
7183 Randbøl  
naturstyrelsen.dk

Fremstillet af Kolding  
Orienterings Klub under  
Dansk Orienterings-Forbund

### Signaturforklaring:

- motorvej
- landevej
- mindre vej
- god skovvej
- god sti, skovvej
- sti, utydelig sti
- højt hegn
- hegn, passage i hegn
- lille ruin, fodersted
- sten, tårn
- højdekurve, hældningsstreg
- hjælpekurve
- jordskrænt, grusgrav

- jorddige, levende hegn
- rende, lille rende
- høj, punkthøj
- lavning, lille lavning
- hul, vandhul
- sø, lille sø
- grøft, bred grøft
- lille grøft, smal mose
- mose bevokset/åben
- brønd, spang/bro
- indhegning, forbudt område
- dyrket område
- åbent kulturland

- åbent kulturland med spredt bevoksning
- åbent område
- åbent område med spredt bevoksning
- a) langsomt gennemløbelig
- b) svært gennemløbelig
- a) skov
- b) undervegetation
- svært gennemtrængelig
- markant skovgrænse
- bevoksningsgrænse utydelig
- bevoksningsgrænse
- parkering, grusareal
- bygning, have

- Specialsignaturer:
- Dyre-shelter
  - Bord/bænke-sæt
  - Træ/busk, enligstående
  - Større væltet træ

© Copyright  
Kolding OK