

Haraldskær

Søndag den 31. januar 2010: Anders Dalgaard og Ulrik Staugaard udråbes til vindere af Fidusløbet 2010 og med sejren fulgte retten/pligten til at arrangere Fidusløbet 2011.

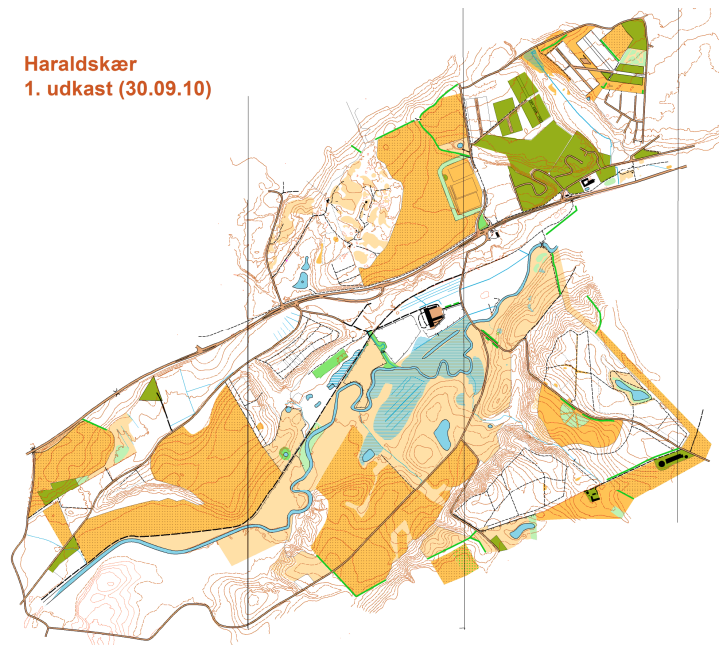
Selvom de er garvede arrangører, så er det lidt af en udfordring, eftersom den ene nu har flere børn end man kan tælle på en hånd og den anden bor i Hillerød. Som om det ikke var udfordring nok, så vil de lave løbet i et område, hvor der ikke havde været tegnet O-kort tidligere. Ulrik har surfet på nettet og havnede på en side med kommunale skove i Vejle. Nørreskoven, Sønderskoven og Munkebjerg – alle kendte områder. Men der er nævnt endnu en skov – Haraldskær. Hvad er det for et område? Kan det bruges til et Fidusløb?

Dette havde Ulrik mulighed for at undersøge om formiddagen i forbindelse med Anne Lines konfirmation. Han løb en tur i skoven inden middagen, hvor Anders med familie også var inviteret med. Så de havde rig mulighed for at kunne lægge planer for fidusløbet. De blev hurtigt enige om at Haraldskær godt kunne bruges, og de blev også enige om at lidt hjælp til korttegning var nødvendigt. Det er her undertegnede kom på banen.

Første opgave blev, at undersøge om andre var ved at tegne kort over området. En diskret henvendelse til Bent Nielsen, OK Gorm og Henrik Jensen, OK Snab afklarede at ingen af de 2 klubber havde aktuelle planer om korttegning i området. Henrik kunne ikke helt forstå, hvorfor vi ville tegne et kort over Haraldskær. OK Snab havde brugt området til træning for et par år siden, men dengang fandt klubben ikke, at det var værd at bruge kræfter på at tegne området. Men Henrik syntes det lød interessant, at vi ville tegne et O-kort og bruge det til Fidusløbet og derefter overdrage det til OK Snab. Han var herefter en tur ude i området og konstaterede at området også kunne bruges til Vejle Stafetten 2011. Vi havde flere gode samtaler, som mandede ud i en skriftlig aftale om, at Kolding OK tegnede Haraldskær og at kortet efter Fidusløbet 2011 overgik til OK Snab.

Sidst i august fik vi COWI-kurver og luftfoto, hvorefter jeg kunne gå i gang med at lave grundmaterialet til korttegning. Midt i september var jeg første gang i skoven og rekognoscere, men det blev ikke til så meget i starten. Da vi endelig fik gang i rekognosceringen var vinteren kommet til Danmark, hvilket besværlig gjorde rekognosceringen.

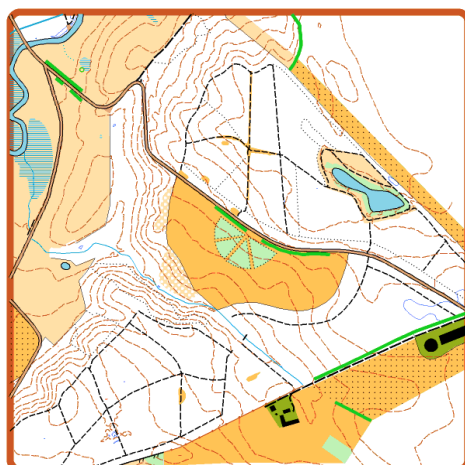
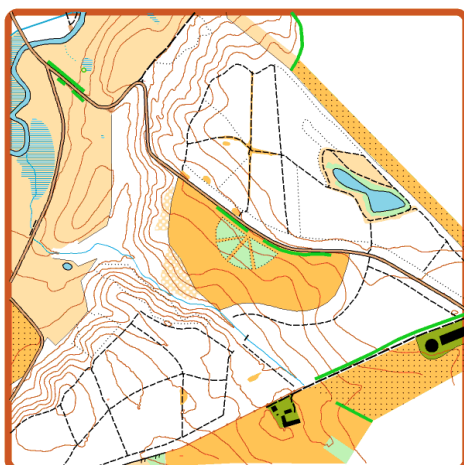
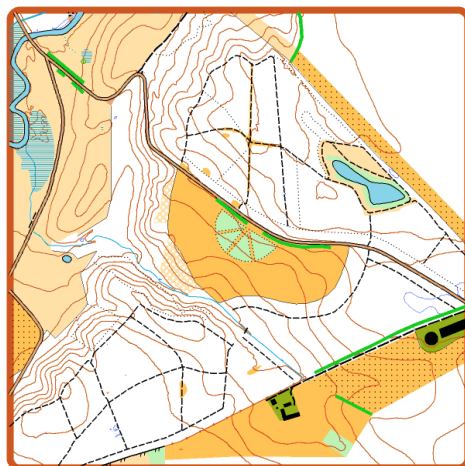
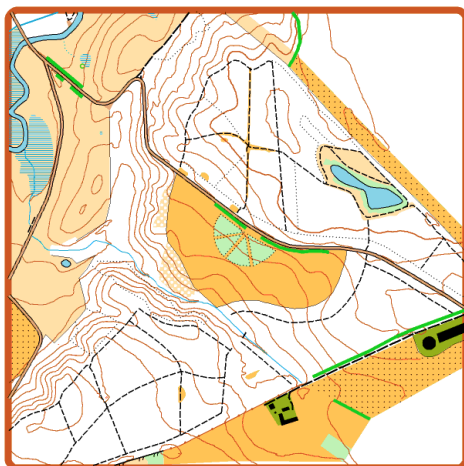
På et tidspunkt var Ulrik på et trænerseminar på Vejle Vandrehjem. Vandrehjemmet er med på kortet så Ulrik løb en tur og fandt ud af at vi ikke behøvede at tegne hele området til Fidusløbet. Så et par mindre skovområder og Skibet by blev droppet. Det havde samtidig den fordel, at kortet kunne være på et A4 ark.



Kortet som blev brugt til rekognosering.

I starten af januar blev et kort med poster sendt til skovfogden til godkendelse. Et par dage senere kom der svar retur. Alt var godkendt undtagen posterne i Nørre Plantage. Her kunne vi ikke komme, fordi der var hundetræning. Specielt Anders og Ulrik ærgrede sig, da de havde brugt en masse tid på at tegne dette spændende skovområde.

Her ved siden af er vist 4 forskellige kurvebilleder, alle tegnet ud fra det modtagne COWI – materiale og alle med 5 meters ækvidistance. Når de ikke er ens så skyldes det at de starter med 1,25 meters niveau forskel. Der er ingen af dem som er mere rigtig end de andre. Det kurvebilled som er valgt på det færdige kort, er det kurvebilled, som korttegneren syntes passer bedst med hvordan han læser terrænet.



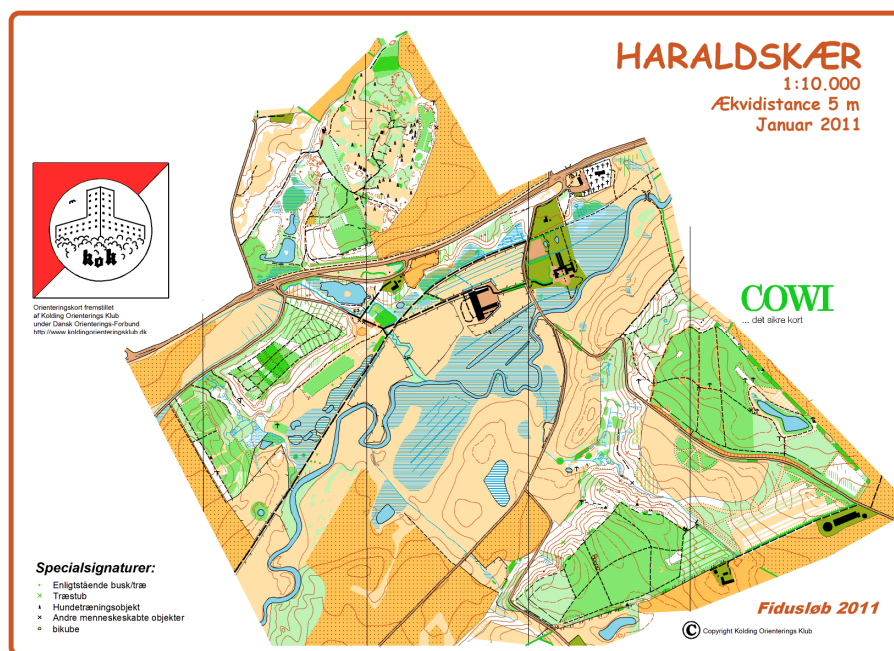
Heldigvis ringede Henrik. Han havde talt med formanden for DCH, den største af de 4 hundeklubber, som bruger området til træning. De havde ikke noget imod, at vi kom i den del af skoven, hvor de ikke var. Henrik havde også talt med skovfogden, som gerne ville give os lov til at løbe i området, hvis vi fik en skriftlig tilladelse fra hver af de 4 hundeklubber. Henrik skaffede tilladelse så vi kunne bruge ca. 75% af Nørre Plantage.

En stor tak til Henrik for et godt samarbejde omkring tilblivelsen af det nye O-kort - Haraldskær. Han har gjort det meget lettere for os at tegne kortet og lave Fidusløbet 2011. Tak Henrik.

Søndag den 6. februar 2011. Tillykke til Per Eg og Peter Frandsen som vandt retten til at arrangerer næste års Fidusløb.

OK Snab har fået et nyt O-kort som kan bruges til Vejle Stafetten senere i år.

Klaus



Det færdige Fidusløbs kort.