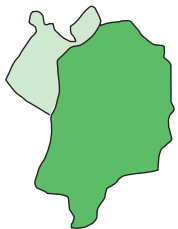


# FOVSLET

## 1:10.000

Ækvidistance 2,5 m  
Udgivet 2006



Privat område  
Statsskov

LØBSTILLADELSE STATSSKOVEN:  
Haderslev statsskovdistrikt  
Christiansfeldvej 69  
6100 Haderslev

### Signaturforklaring

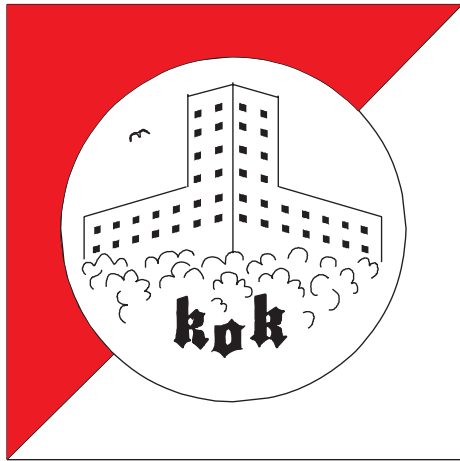
- |  |                            |  |                                    |
|--|----------------------------|--|------------------------------------|
|  | vej                        |  | grøft, bred grøft                  |
|  | mindre vej                 |  | lille grøft                        |
|  | god skovvej                |  | mose bevokset/åben                 |
|  | god sti, skovvej           |  | impassabel mose                    |
|  | sti, utydelig sti          |  | brønd                              |
|  | hugning                    |  | spang                              |
|  | højt hegn                  |  | åbent område med spredt bevoksning |
|  | hegn                       |  | let gennemløbelig skov             |
|  | bygning, bebyggelse have   |  | dyrket område                      |
|  | indhegning, forbudt område |  | åbent kulturland                   |
|  | højdekurve                 |  | åbent område                       |
|  | hjelpekurve                |  | langsomt gennemløbelig             |
|  | hældningsstreg             |  | a) skov                            |
|  | jordskrænt, grusgrav       |  | svært gennemløbelig                |
|  | jorddige                   |  | b) underskov                       |
|  | rende                      |  | svært gennemtrængelig              |
|  | lille rende                |  | levende hegn                       |
|  | tårn, fodersted            |  | markant arealbegrænsning           |
|  | høj, punkthøj              |  | bevoksningsgrænse                  |
|  | lavning, lille lavning     |  | utydelig bevoksningsgrænse         |
|  | hul, vandhul               |  | blød bund                          |
|  | sø, lille sø               |  | parkeringsareal                    |
|  | sten                       |  |                                    |

Specialsignatur: x Enkeltstående markant træ  
x Cafe

Rentegnet på IBM-kompatibel PC med programmet OCAD ver. 8.13  
Rekognosceret og rentegnet i 2005/06 af medlemmer af Kolding  
Orienterings Klub

© Copyright Kolding OK

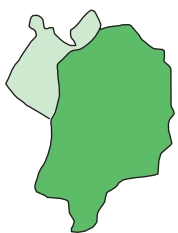
grafisk forum as



# FOVSLET

## 1:10.000

Ækvidistance 2,5 m  
Udgivet 2006



Privat område  
Statsskov

LØBSTILLADELSE STATSSKOVEN:  
Haderslev statsskovdistrikt  
Christiansfeldvej 69  
6100 Haderslev

### Signaturforklaring

- |  |                            |  |                                    |
|--|----------------------------|--|------------------------------------|
|  | vej                        |  | grøft, bred grøft                  |
|  | mindre vej                 |  | lille grøft                        |
|  | god skovvej                |  | mose bevokset/åben                 |
|  | god sti, skovvej           |  | impassabel mose                    |
|  | sti, utydelig sti          |  | brønd                              |
|  | hugning                    |  | spang                              |
|  | højt hegn                  |  | åbent område med spredt bevoksning |
|  | hegn                       |  | let gennemløbelig skov             |
|  | bygning, bebyggelse have   |  | dyrket område                      |
|  | indhegning, forbudt område |  | åbent kulturland                   |
|  | højdekurve                 |  | åbent område                       |
|  | hjelpekurve                |  | langsomt gennemløbelig             |
|  | hælningsstreg              |  | a) skov                            |
|  | jordskrænt, grusgrav       |  | svært gennemløbelig                |
|  | jorddige                   |  | b) underskov                       |
|  | rende                      |  | svært gennemtrængelig              |
|  | lille rende                |  | levende hegn                       |
|  | tårn, fodersted            |  | markant arealbegrænsning           |
|  | høj, punkthøj              |  | bevoksningsgrænse                  |
|  | lavning, lille lavning     |  | utydelig bevoksningsgrænse         |
|  | hul, vandhul               |  | blød bund                          |
|  | sø, lille sø               |  | parkeringsareal                    |
|  | sten                       |  |                                    |

Specialsignatur: x Enkeltstående markant træ  
x Cafe

Rentegnet på IBM-kompatibel PC med programmet OCAD ver. 8.13  
Rekognosceret og rentegnet i 2005/06 af medlemmer af Kolding  
Orienterings Klub

© Copyright Kolding OK

grafisk forum as